花都区 CG0201 规划管理单元控制性详细规划技术修正通告附图

审批单位：广州市花都区人民政府

审批时间：2025年3月27日

审批文号：花府函〔2025〕68号

用地位置：项目地块位于花都区赤坭镇西侧，花都区与三水区交界，山前旅游大道以北、珊瑚村以西。拟调整地块范围面积968.11平方米，修正范围4560370.19平方米。

批准内容：

（1）依据地块范围，将CG0201012(E2)细分为CG0201012(E2)、CG0201041(U13)、CG0201042(U13)，修正CG0201012(E2)地块边界及用地面积，其余指标保持不变。

附注：

查询网址：http://ghzyj.gz.gov.cn/

查询网址：http://www.huadu.gov.cn/

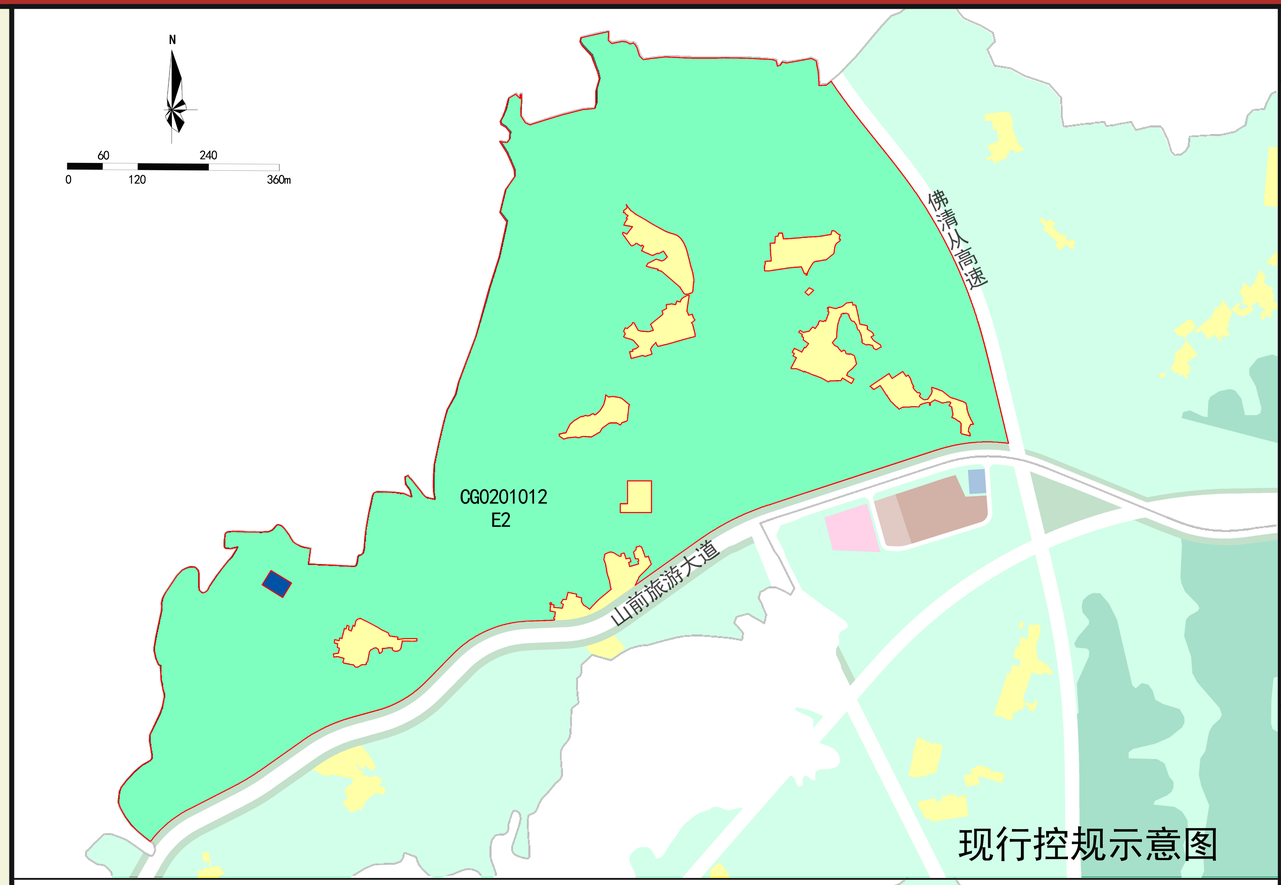

现行控规示意图

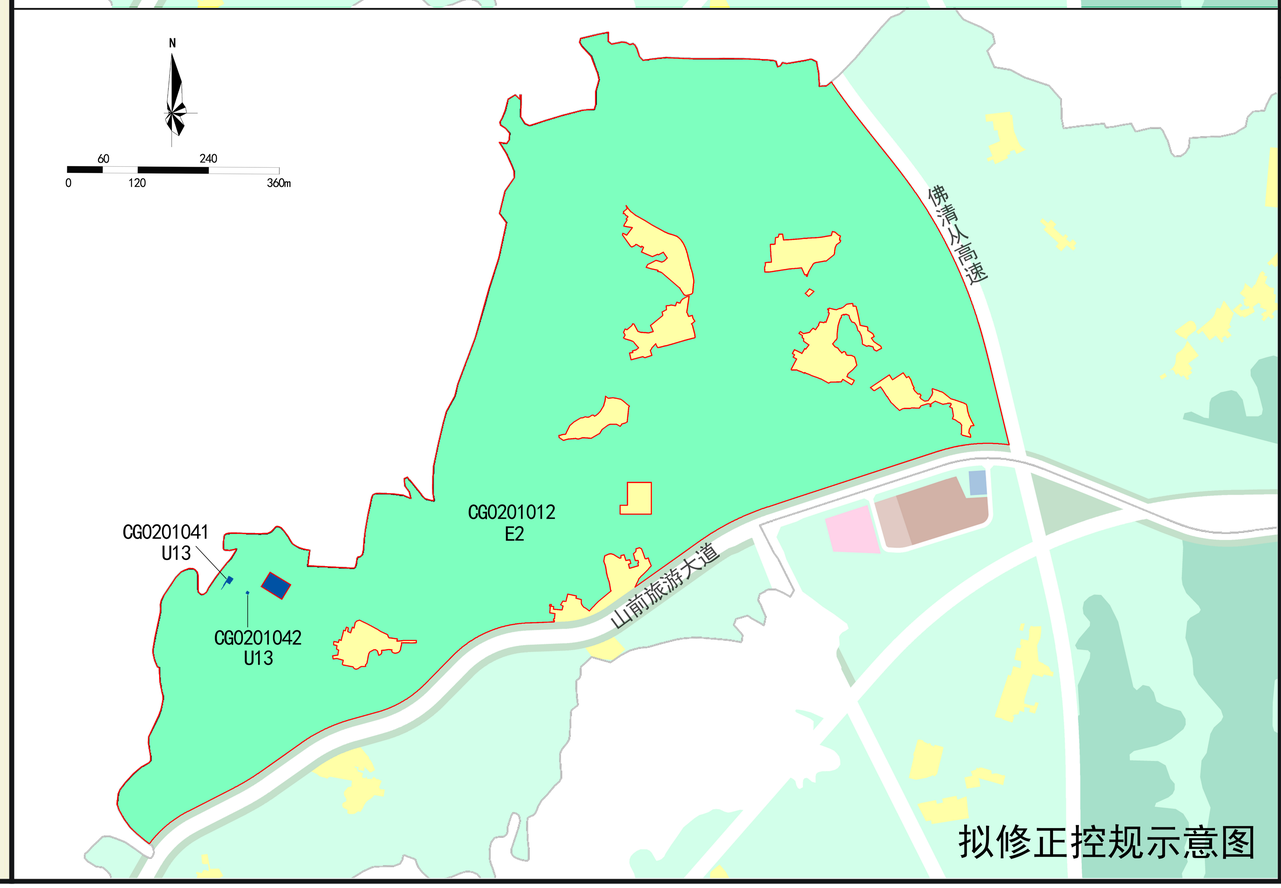

拟修正控规示意图

区位图

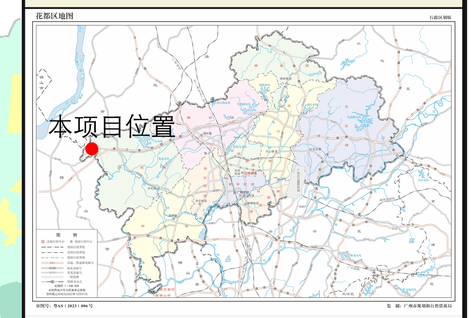

审图号：粤AS（2023）006号

编码	CG0201
指北针	N

图　例

- 修正范围线
- 规划管理单元
- U13 供燃气用地
- R2(E61) 村庄建设用地（村居住用地）
- A35 科研用地
- M1 一类工业用地
- M2 二类工业用地
- G2 防护绿地
- E2 农林用地