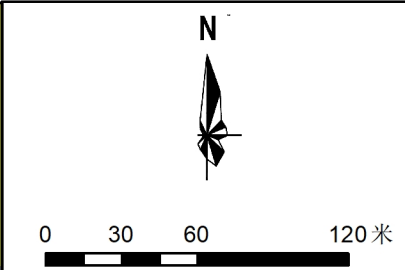
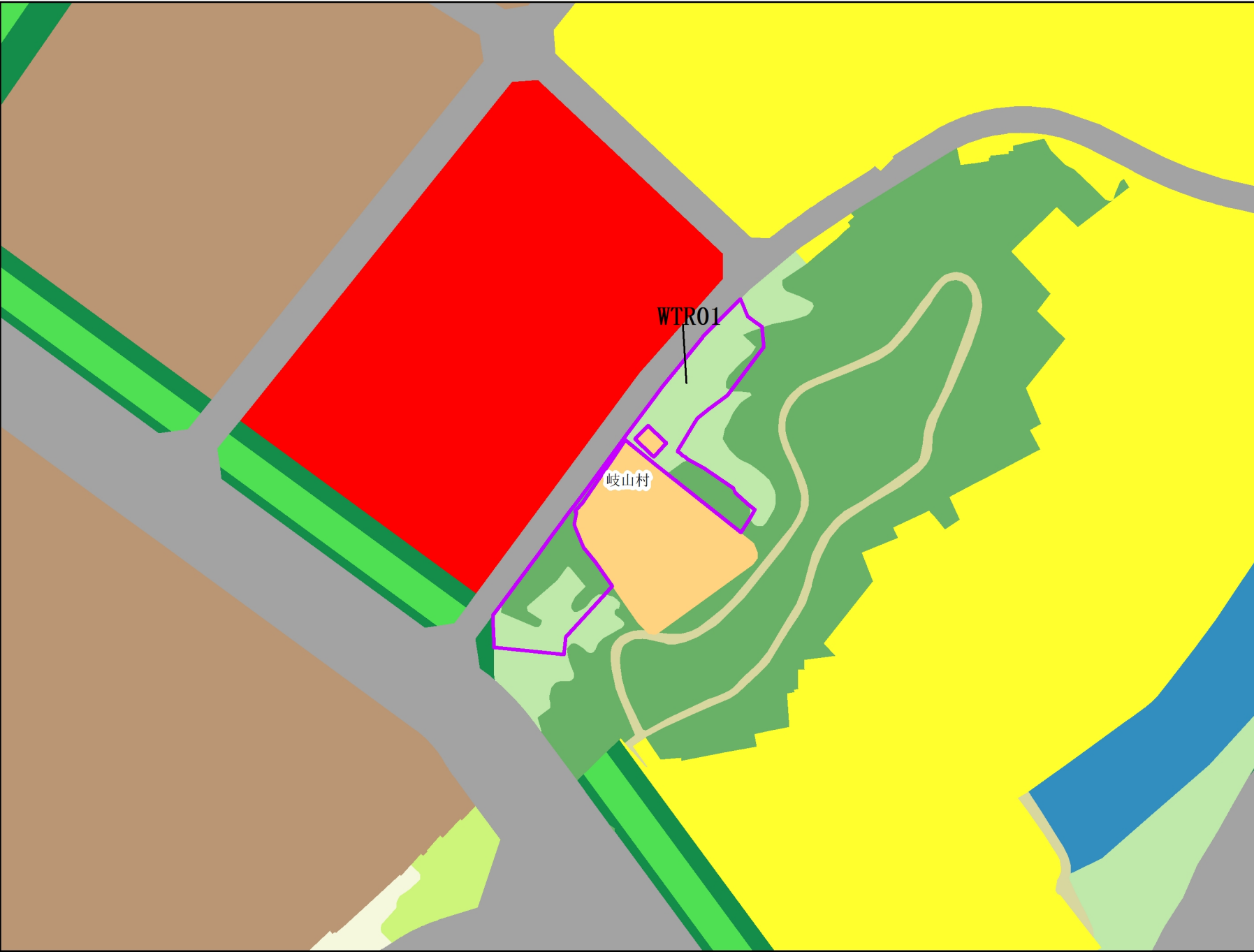
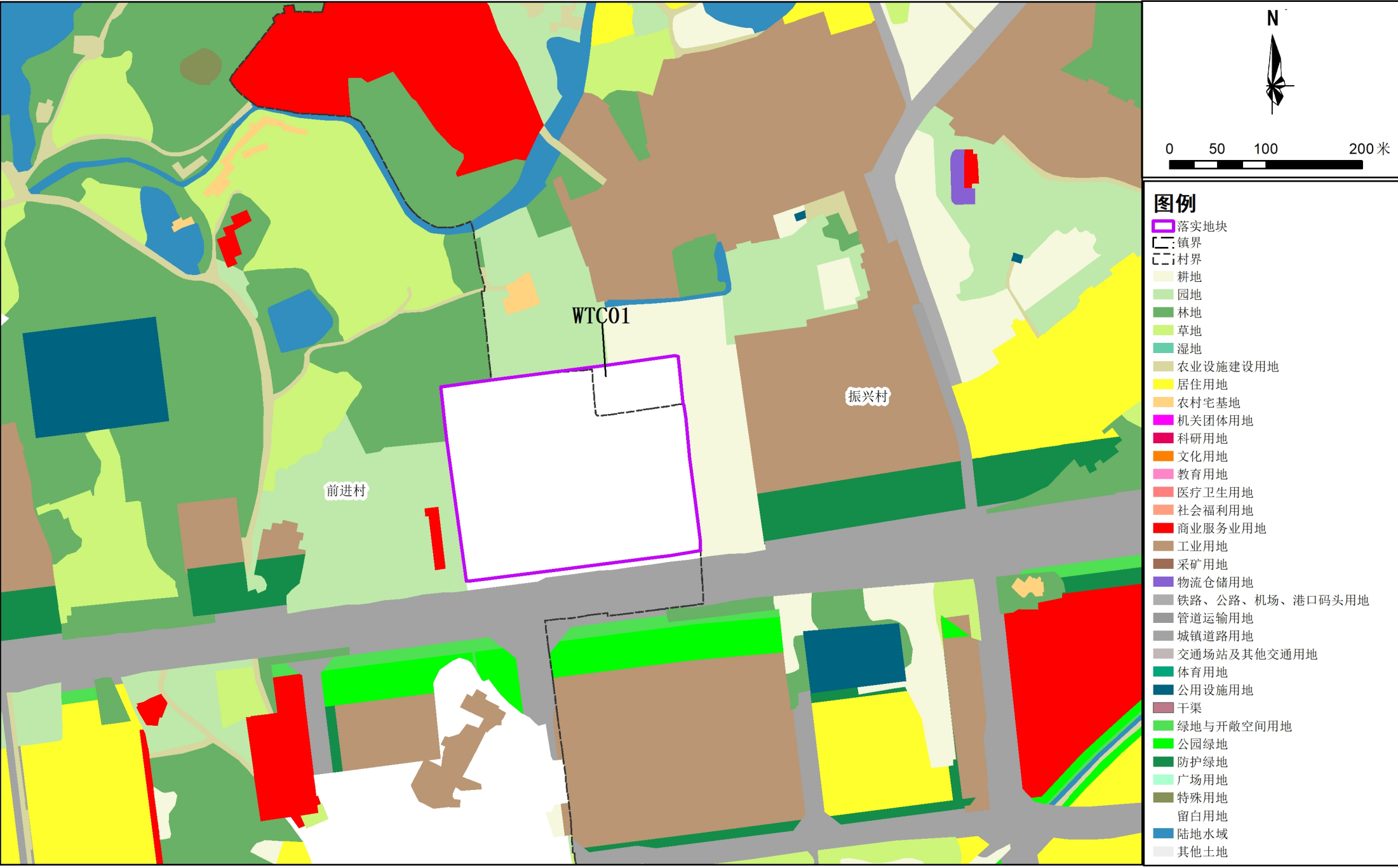


广州市花都区城镇建设用地规模落实前土地使用规划图（调入地块）

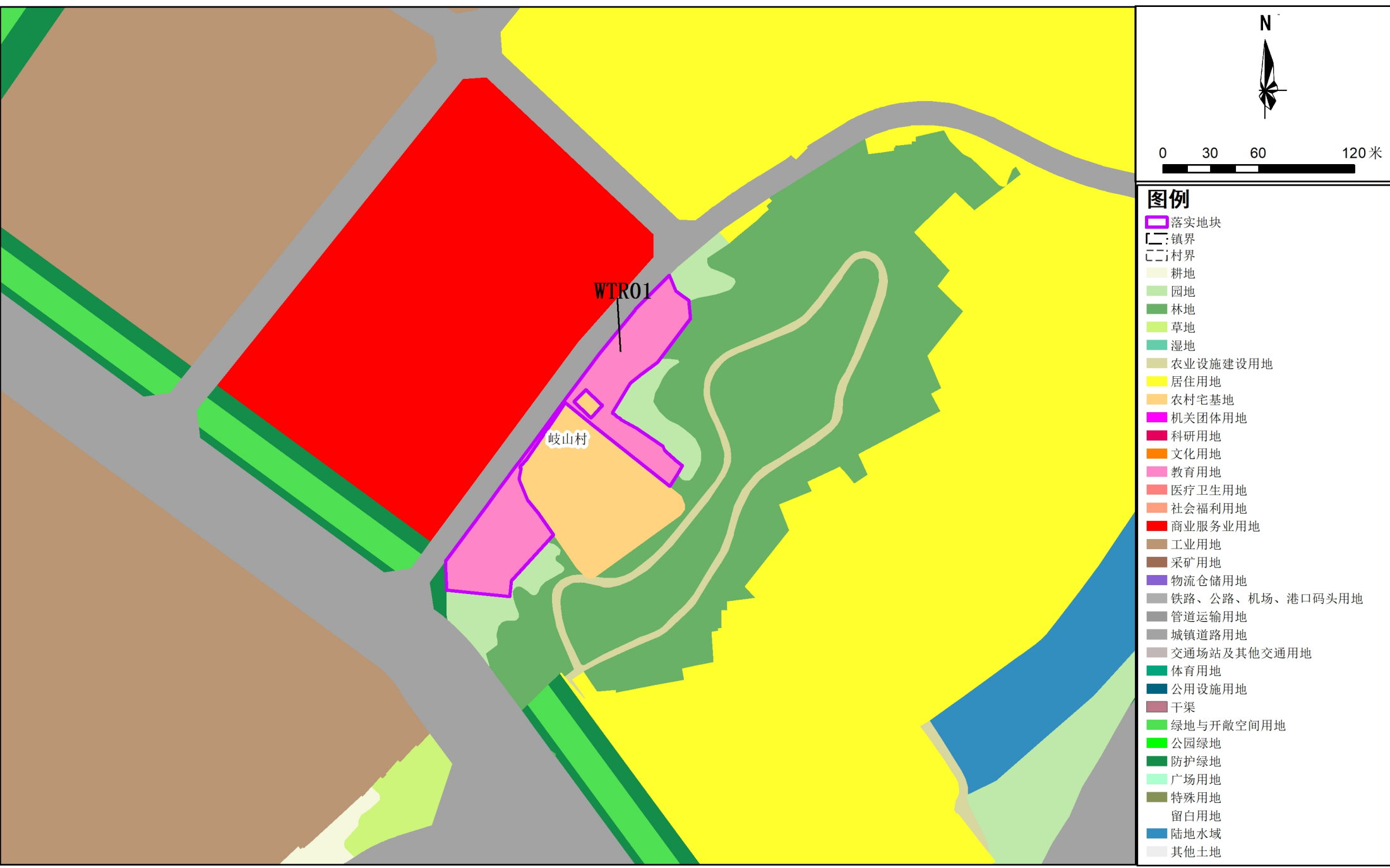


- 图例**
- 落实地块
 - 镇界
 - 村界
 - 耕地
 - 园地
 - 林地
 - 草地
 - 湿地
 - 农业设施建设用地
 - 居住用地
 - 农村宅基地
 - 机关团体用地
 - 科研用地
 - 文化用地
 - 教育用地
 - 医疗卫生用地
 - 社会福利用地
 - 商业服务业用地
 - 工业用地
 - 采矿用地
 - 物流仓储用地
 - 铁路、公路、机场、港口码头用地
 - 管道运输用地
 - 城镇道路用地
 - 交通场站及其他交通用地
 - 体育用地
 - 公用设施用地
 - 干渠
 - 绿地与开敞空间用地
 - 公园绿地
 - 防护绿地
 - 广场用地
 - 特殊用地
 - 留白用地
 - 陆地水域
 - 其他土地

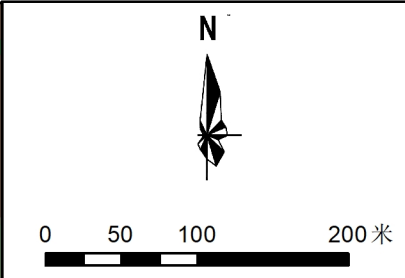
广州市花都区城镇建设用地规模落实前土地使用规划图（调出地块）



广州市花都区城镇建设用地规模落实后土地使用规划图（调入地块）



广州市花都区城镇建设用地规模落实后土地使用规划图（调出地块）



- 图例**
- 落实地块
 - 镇界
 - 村界
 - 耕地
 - 园地
 - 林地
 - 草地
 - 湿地
 - 农业设施建设用地
 - 居住用地
 - 农村宅基地
 - 机关团体用地
 - 科研用地
 - 文化用地
 - 教育用地
 - 医疗卫生用地
 - 社会福利用地
 - 商业服务业用地
 - 工业用地
 - 采矿用地
 - 物流仓储用地
 - 铁路、公路、机场、港口码头用地
 - 管道运输用地
 - 城镇道路用地
 - 交通场站及其他交通用地
 - 体育用地
 - 公用设施用地
 - 干渠
 - 绿地与开敞空间用地
 - 公园绿地
 - 防护绿地
 - 广场用地
 - 特殊用地
 - 留白用地
 - 陆地水域
 - 其他土地